

Grensestener for Fredrikstad Festning

Fredrikstad Festning ble påbegynt i 1663. I løpet av 1700-tallet var det flere planer om store utvidelser, som ville inneslutte hele Kongsten fort i selve festningen. I 1736 – 37 kjøpte staten store områder omkring byen for å utvide festningen, og byens borgere fikk som kompensasjon Huseby og Løkkeberg som nye bymarker.

De nye grensene ble markert med til sammen 65 grensestener med krone og nummer.

Utvidelsen av festningsanleggene ble aldri realisert, men grensestenene ble stående.

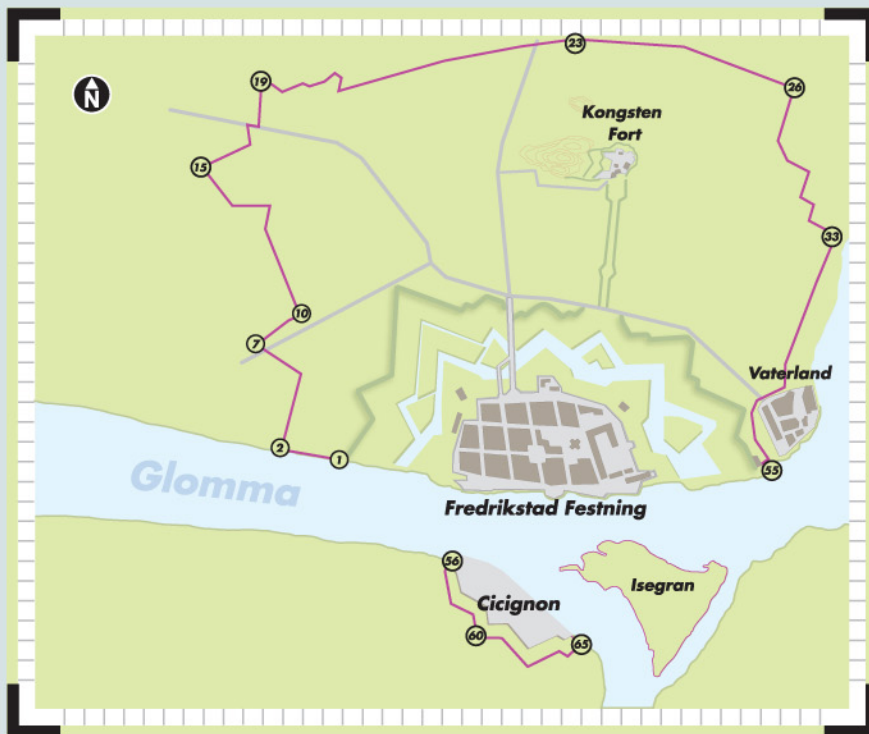
Fortsatt står 22 stk på sin opprinnelige plass. I tillegg er noen av de manglende stener markert med nye trepæler, også de med krone og nummer.


Kartskissen viser hvordan grensestenene var plassert rundt hele festningsområdet og også omkring skansen på Cicignon. I dag er det lettest å finne de originale stenene igjen ved Nabbetorpveien, i Vaterland og i Skoleparken ved Cicignon.

Skilt og markeringspæler er satt opp av Gamlebyen Rotary klubb i samarbeide med Nasjonale Festningsverk og Fredrikstad kommune som en del av interregprosjekt "Kongeveien".



Grensemarkering omkring Festningsverkene i Fredrikstad



 "In the 18th century the military had plans for great extensions of the fortifications around Fredrikstad. This map shows the land acquired for this purpose. The new boundaries were marked with 65 massive stone pillars with a crowned number. 22 of these are still in place, some missing stones have been marked with new wooden poles."

Festningsverkene til glede for alle

Fredrikstad Festning er et av våre 14 nasjonale festningsverk. Stortinget har bestemt at disse skal være i statens eie, men redusert militær bruk har muliggjort økt tilgang for publikum.


Kartet viser en oversikt over de 14 nasjonale festningsverkene.

Stortinget har gitt oppgaven med å forvalte disse festningsanleggene til Nasjonale Festningsverk, som er en enhet innenfor Forsvarsbygg. Fellesnevneren er forsvarlig vern kombinert med utvikling, for å bevare og utvikle festningene til glede for allmennheten. Nasjonale Festningsverk skal legge til rette for kultur og næringliv, historieformidling og levende festninger innenfor rammene for forsvarlig vern.



Grensestenene

ble omhyggelig tilhugget i granitt, ca 24x24 cm i bredde og ca 70 cm over bakken. Alle stenene ble prydet med et kronet siffer, for å markere at dette var kongens grunn. Noen av de manglende grensestenene er markert med trepæler, også de med krone og nummer



Gamlebyen Rotary Klubb



FREDRIKSTAD KOMMUNE



Nasjonale Festningsverk
gir nytt liv på historisk grunn